

INFORME DIARIO DE MONITOREO DE MEDIOS*

*Vigilancia basada en eventos de interés epidemiológico mediante el monitoreo de medios abiertos de comunicación locales y nacionales.

Reporte de eventos:

Amenaza	Tema	Medio	Fecha	Resumen	Liga	Prioridad
Biológico	Casos Covid-19 en aumento	El sol de Cuernavaca	25 enero 2021	La Secretaría de Salud informó que los casos de Covid-19 han aumentado en Morelos, registrando hoy 74 nuevos casos en hombres y mujeres, así como dos defunciones.	https://www.elsoldecuernavaca.com.mx/local/morelos-registro-dos-defunciones-y-74-nuevos-casos-de-covid-19-7778785.html	Bajo
Biológico	Suspensión de clases en Jojutla y Zacatepec	El sol de Cuernavaca	25 enero 2021	Por protocolos de salud del Covid-19, suspendieron actividades en dos escuelas primarias y un preescolar en Jojutla y en Zacatepec también se registran escuelas con suspensión de actividades y escuelas que trabaja en forma híbrida, confirman directoras de educación que reconocen que de un día a otro hay cambios.	https://www.elsoldecuernavaca.com.mx/local/escuelas-de-jojutla-y-zacatepec-suspenden-clases-7780358.html	Bajo
Biológico	Material desinfectante insuficiente	La Unión	26 enero 2021	Aunque el gobierno del estado anunció que entregó material desinfectante a todas las escuelas de nivel básico por 38 millones de pesos, lo que provocó la reacción de los padres de familia de esta región, que aseguran que a ellos les siguen pidiendo material, la directora de Educación de la comuna, Elvia Margarita Morales Vázquez, aseguró que la cantidad que se recibe del gobierno es insuficiente.	https://launion.com.mx/morelos/zona-sur/noticias/198581-insuficiente-el-material-desinfectante-entregado-a-escuelas.html	Bajo
Biológico	Pruebas rápidas para detección de Covid-19	La Unión	26 enero 2021	Ante el aumento de casos de covid-19, los municipios de Amacuzac y Coatlán del Río también promueven pruebas rápidas antigénicas para detectar el virus y frenar la cadena de contagios a bajo costo.	https://launion.com.mx/morelos/zona-sur/noticias/198577-promueven-en-amacuzac-y-coatlan-pruebas-rapidas-antigenicas.html	Bajo
Biológico	Prevención de Covid-19	La Unión	26 enero 2021	Ante la proliferación de contagios de covid-19 en los planteles educativos, directivos y padres de familia solicitaron a las autoridades de los tres niveles de gobierno que efectuaran acciones preventivas para proteger a la población escolar.	https://launion.com.mx/morelos/cuautla/noticias/198588-en-marcha-operativos-de-desinfeccion-en-escuelas-de-yecapixtla.html	Bajo



<http://ssm.gob.mx>



Servicios de Salud Morelos



@MorelosSalud

Callejón Borda N°3 Col. Centro C.P. 62000
Teléfono (777) 312 62 31 / 314 33 36 ext. 222

**Calle Gómez Azcárate No. 205, Col. Lomas de la Selva
C.P. 62270, Cuernavaca, Morelos. Tel.: 777 102 25 56**

INFORME DE RIESGOS METEOROLOGICOS

Fuente: Servicio Meteorológico Nacional de México, CONAGUA.

EL FRENTE NÚM. 24 OCASIONARÁ LLUVIAS CON ACUMULADOS PUNTUALES FUERTES EN CHIAPAS, OAXACA, TABASCO Y ZONAS DE PUEBLA Y VERACRUZ

Para hoy, el **frente Núm. 24** se extenderá sobre la Península de Yucatán y el sureste del territorio nacional, lo que originará lluvias puntuales fuertes en Chiapas, Oaxaca, Tabasco, sur de Veracruz y oriente de Puebla, así como chubascos en Campeche, Yucatán y Quintana Roo. La **masa de aire frío** asociada al frente, mantendrá ambiente frío a muy frío en el noroeste, norte, noreste, occidente, centro y oriente del territorio, con heladas durante la mañana de hoy miércoles sobre entidades de la Mesa del Norte y Mesa Central, con temperaturas extremadamente frías en sierras de Chihuahua y Durango y bancos de niebla matutinos en zonas del noreste, oriente, centro, sur y sureste de la República Mexicana, además de viento fuerte de componente norte en el Istmo y Golfo de Tehuantepec. Durante esta mañana, un **frente frío** de corta duración se extenderá sobre la zona fronteriza de Sonora y Chihuahua y ocasionará rachas fuertes de viento sobre el norte de Coahuila. Por otro lado, el ingreso de aire húmedo del Golfo de México generará chubascos en el noreste del país y el ingreso de humedad procedente del Océano Pacífico, producirá lluvias aisladas en el occidente, centro y sur del territorio nacional.

Heladas para la mañana de hoy miércoles: Baja California Sur, Baja California, Sonora, Sinaloa, Chihuahua, Coahuila, Nuevo León, San Luis Potosí, Zacatecas, Durango, Aguascalientes, Jalisco, Michoacán, Guanajuato, Querétaro, Hidalgo, Puebla, Tlaxcala, **Morelos**, Estado de México, Ciudad de México y Veracruz.

Pronostico de Temperaturas Máximas:

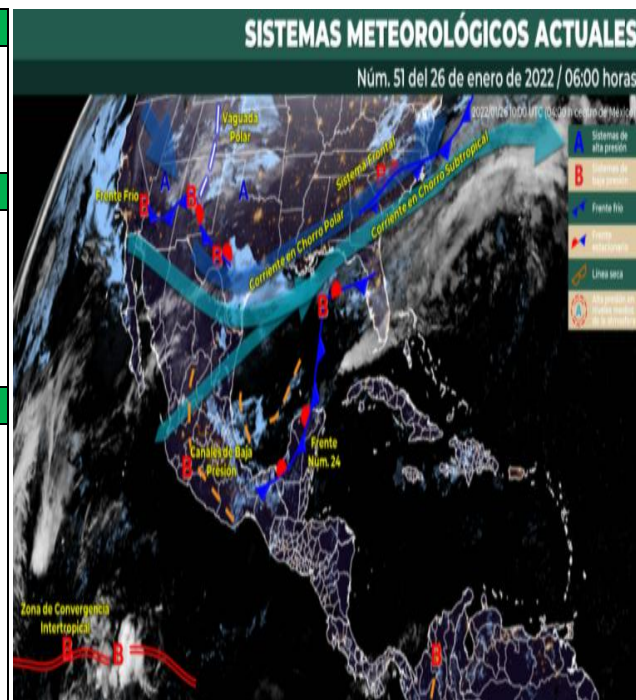
Temperaturas máximas de 35 a 40°C: Nayarit, Jalisco, Michoacán, **Morelos**, Puebla (suroeste), Guerrero, Oaxaca (Istmo) y Chiapas (sur).

Pronostico de Temperaturas Mínimas:

Temperaturas mínimas de 0 a 5°C: zonas montañosas de Baja California Sur, Sinaloa, San Luis Potosí, Aguascalientes, Nayarit, Jalisco, Michoacán, Guanajuato, Querétaro, Hidalgo, Puebla, Tlaxcala, **Morelos**, Ciudad de México, Tamaulipas, Veracruz, Oaxaca y Chiapas.

Pronostico en región Mesa Central:

Cielo medio nublado a nublado con probabilidad de lluvias puntuales fuertes en Puebla, chubascos en Hidalgo y lluvias aisladas en Querétaro y Guanajuato. **Sin lluvia en Morelos.** Ambiente matutino frío a muy frío. Probabilidad de heladas y bancos de niebla al amanecer en zonas serranas. Por la tarde ambiente templado a cálido. **Temperaturas vespertinas calurosas en zonas de Morelos** y Puebla. Viento de dirección variable de 15 a 30 km/h con rachas de 40 a 50 km/h.



<http://ssm.gob.mx>



Servicios de Salud Morelos



@MorelosSalud

Callejón Borda N°3 Col. Centro C.P. 62000
Teléfono (777) 312 62 31 / 314 33 36 ext. 222

**Calle Gómez Azcárate No. 205, Col. Lomas de la Selva
C.P. 62270, Cuernavaca, Morelos. Tel.: 777 102 25 56**

INFORME DE MONITOREO VOLCÁNICO Y SISMOLÓGICO

Fuente: Servicio Sismológico Nacional, UNAM. / Centro nacional de Prevención de Desastres (CENAPRED)-SEGOB, SENEAM-SCT y NOAA.

En las últimas 24 horas, mediante los sistemas de monitoreo del **volcán Popocatepetl**, se identificaron **32 exhalaciones de baja intensidad, acompañadas de vapor de agua, y gases volcánicos**. Durante la mañana y **al momento de este reporte se observa una emisión ligera de gases volcánicos con dirección Este-Noreste (ENE).**

NIVEL DE ALERTA	SEMAFORO	AMARILLO-FASE 2	RECOMENDACIONES PARA LA FASE AMARILLO FASE 2
	Incremento de actividad: <ul style="list-style-type: none"> Pluma de vapor de agua y gas Ligera caída de ceniza en áreas cercanas Caída de fragmentos incandescentes Crecimiento y destrucción de domos de lava Posibilidad de flujos piroclásticos por explosiones Flujos de lodo o escombros de corto alcance 		<ol style="list-style-type: none"> Continuar con el radio de seguridad de 12 km, por lo que la permanencia en esa área no está permitida. Controlar el tránsito entre Santiago Xalitzintla y San Pedro Nexapa, vía Paso de Cortés. A las autoridades de Protección Civil, mantener sus procedimientos preventivos, de acuerdo con sus planes operativos. A la población se le recomienda elevar la atención a los avisos de las autoridades de su localidad y se exhorta a no acercarse al volcán, y mucho menos al cráter. Mantenerse fuera de cañadas ante posibles flujos de lodo, principalmente en temporada de lluvias.

PRONOSTICO DE CAIDA DE CENIZA

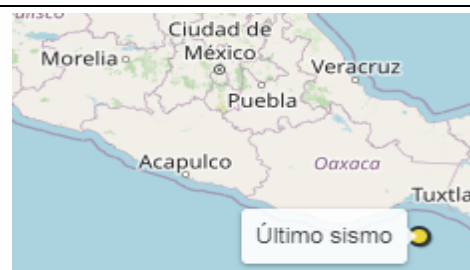
En caso de una exhalación de ceniza volcánica, **el pronóstico de trayectoria hacia el nor-noreste**, (simulando exhalación cada hora en las próximas 6 horas) a su paso por la zona oeste, centro-norte y noreste del estado de Puebla; zona suroeste, centro y nor-noreste del estado de Tlaxcala; zona centro del estado de Veracruz y Golfo de México, para las **primeras 12 horas de pronóstico** (09:00 a las 21:00 hora local). Posteriormente para las últimas 12 horas de pronóstico, (21:00 a las 09:00 hora local del día siguiente), las trayectorias continuarán sobre la zona del centro del estado de Veracruz y sobre el Golfo de México en donde concluirían.



SISMOS

Se registró sismo de magnitud de **3.6 grados** Richter, a las 04:47:38 hrs con localización del epicentro a 103 km al sureste de Salina Cruz, Oaxaca.

NO PERCIBIDO EN EL ESTADO DE MORELOS.



REPORTE DE DAÑOS A LA POBLACION

PROTECCIÓN CIVIL

Sin reporte de daños a la población ni a la infraestructura en salud.



<http://ssm.gob.mx>



Servicios de Salud Morelos



@MorelosSalud

Callejón Borda N°3 Col. Centro C.P. 62000
Teléfono (777) 312 62 31 / 314 33 36 ext. 222

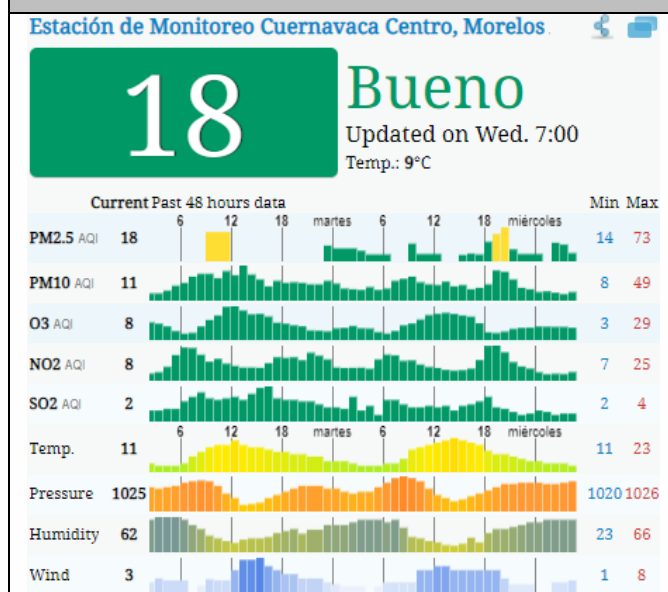
**Calle Gómez Azcárate No. 205, Col. Lomas de la Selva
C.P. 62270, Cuernavaca, Morelos. Tel.: 777 102 25 56**

INFORME DE TEMPERATURAS Y CALIDAD DEL AIRE

Fuente: Comisión Estatal de Agua (CEAGUA)

ICA	CALIDAD DEL AIRE	RECOMENDACIONES A LA POBLACIÓN
0-50	Buena	No se anticipan impactos a la salud cuando la calidad del aire se encuentra en este intervalo.
51-100	Moderada	Las personas extraordinariamente sensitivas deben considerar limitación de los esfuerzos físicos excesivos y prolongados al aire.
101-150	Dañina a la salud de los grupos sensitivos	Los niños adultos activos, y personas con enfermedades respiratorias tales como el asma, deben evitar los esfuerzos físicos excesivos y prolongados al aire.
151-200	Dañina a la salud	Los niños adultos activos, y personas con enfermedades respiratorias tales como el asma, deben evitar los esfuerzos físicos excesivos y prolongados al aire libre; las demás personas, especialmente los niños, deben limitar los esfuerzos excesivos y prolongados al aire libre.
201-300	Muy dañina a la salud	Los niños adultos activos, y personas con enfermedades respiratorias tales como el asma, deben evitar todos los esfuerzos excesivos al aire libre; las demás personas, especialmente los niños, deben limitar los esfuerzos físicos excesivos al aire libre.
300+	Arriesgado	

CALIDAD DEL AIRE CUERNAVACA, MORELOS.

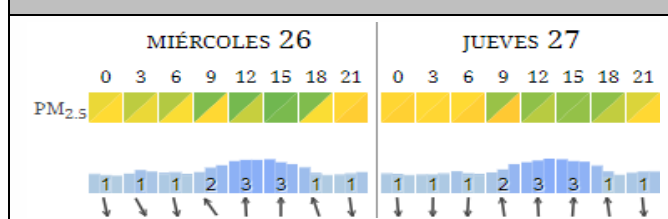


PRONOSTICO DE TEMPERATURAS POR MUNICIPIO

Municipio	Min.	Max.	Municipio	Min.	Max.
Amacuzac	11°	33°	Tepalcingo	12°	31°
Cuautla	12°	27°	Ayala	13°	31°
Jiutepec	13°	28°	Huitzilac	03°	19°
Temixco	13°	31°	Tepoztlán	10°	30°
Tlaltizapán	12°	31°	Zacualpan	11°	25°
Axochiapan	12°	31°	Tlalquitenango	13°	35°
Cuernavaca	11°	26°	Puente de Ixtla	12°	
Jojutla	14°	35°			

Elaboró: Enrique Hernández Hidrometeorólogo

PRONOSTICO DE LA CALIDAD DEL AIRE



TEMPERATURAS MAXIMAS Y MINIMAS, ÚLTIMAS 24 HRS

Mínimas	Máximas
Huitzilac 23° 7°	39° 18° Tlaquiltenango
Tetela del Volcán 26° 11°	39° 18° Jojutla
Totolapan 28° 12°	37° 20° Zacatepec
Ocuituco 28° 12°	37° 20° Puente de Ixtla



<http://ssm.gob.mx>



Servicios de Salud Morelos



@MorelosSalud

Callejón Borda N°3 Col. Centro C.P. 62000
 Teléfono (777) 312 62 31 / 314 33 36 ext. 222

Calle Gómez Azcárate No. 205, Col. Lomas de la Selva
 C.P. 62270, Cuernavaca, Morelos. Tel.: 777 102 25 56



MORELOS
2018 - 2024

**SERVICIOS
DE SALUD**

Fecha: 26 enero del 2022
Semana Epidemiológica: 04
Área: Coordinación de Vigilancia Epidemiológica, **UIES.**

INFORME DE MONITOREO EPIDEMIOLÓGICO

Fuente: Jurisdicciones Sanitarias del estado de Morelos.

JURISDICCION SANITARIA I:

- SIN EVENTOS EXTRAORDINARIOS.

JURISDICCION SANITARIA II:

- SIN EVENTOS EXTRAORDINARIOS.

JURISDICCION SANITARIA III:

- SIN EVENTOS EXTRAORDINARIOS.



<http://ssm.gob.mx>



Servicios de Salud Morelos



@MorelosSalud

Callejón Borda N°3 Col. Centro C.P. 62000
Teléfono (777) 312 62 31 / 314 33 36 ext. 222

**Calle Gómez Azcárate No. 205, Col. Lomas de la Selva
C.P. 62270, Cuernavaca, Morelos. Tel.: 777 102 25 56**